



+65 arbres
plantés
1 km de voie verte
+6200m² surface
perméable
un sol
confortable

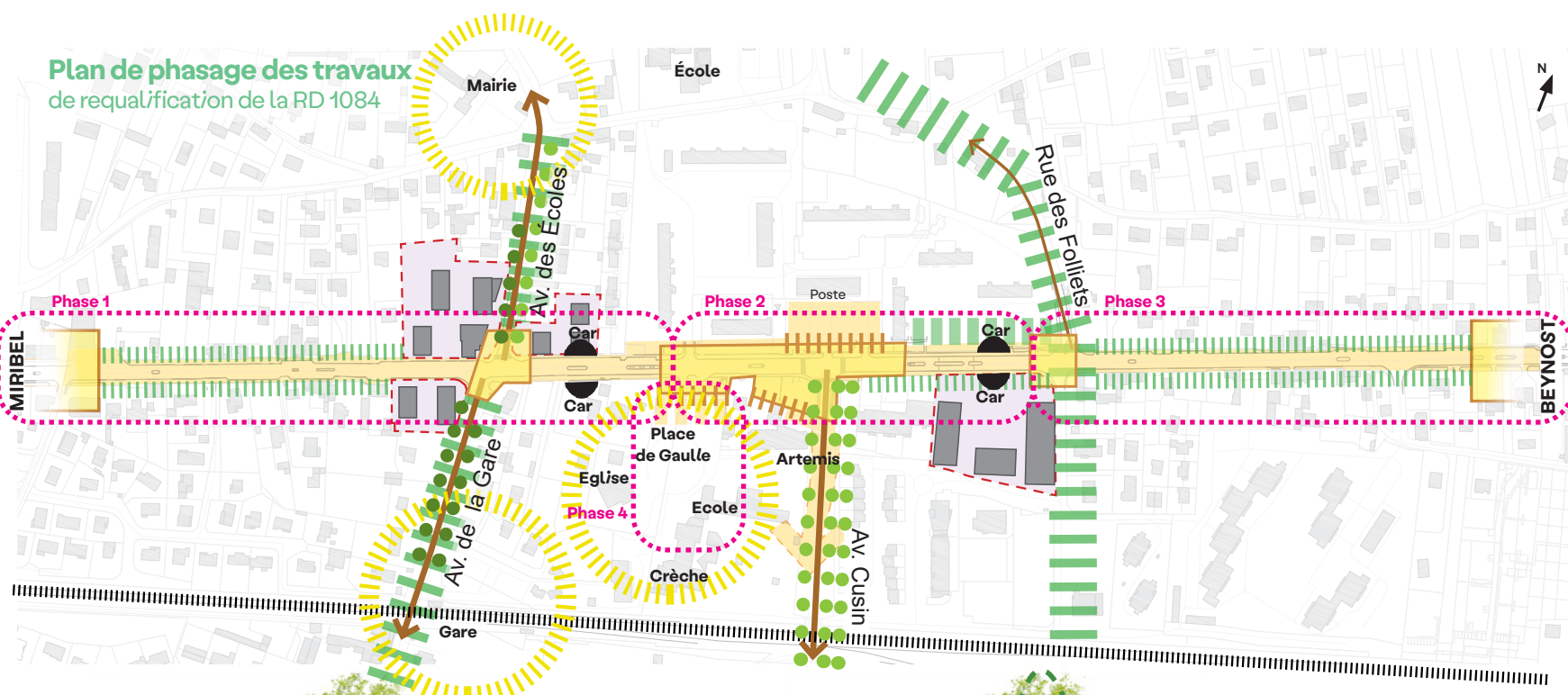
+ de bio-
diversité

+ d'espaces
partagés
diversifier le
végétale



SAINT MAURICE DE BEYNOST

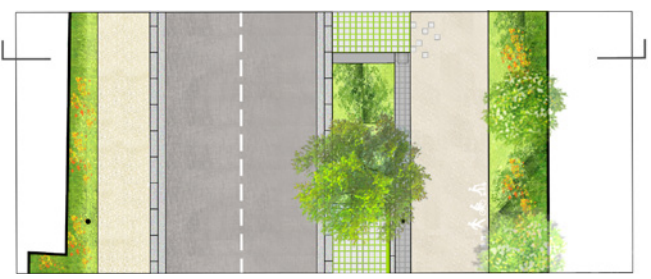
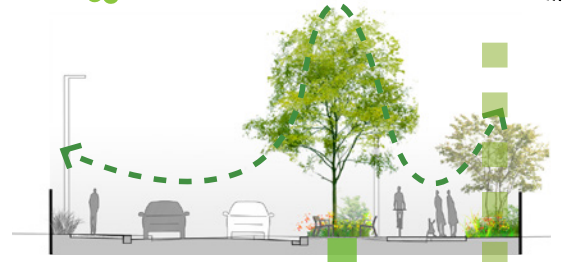
Plan de phasage des travaux de requalification de la RD 1084



Démarquer une identité communale et une centralité à l'approche plus urbaine par un traitement différencié de l'espace public et du paysage.

LEGENDE

- Emprise d'espace public
- Paysage végétal à renforcer sur l'axe
- Place et parvis
- Phase 1** De Miribel à Place de Gaulle
Octobre 2023 / Mars 2024
- Phase 2** De Place de Gaulle à Rue des Folliets
Mars 2024 / Juillet 2024
- Phase 4** Place de Gaulle
Juin 2024 / Août 2024
- Phase 3** De Rue des Folliets à Beynost
Août 2024 / Octobre 2024



Profil type secteur Ouest

