

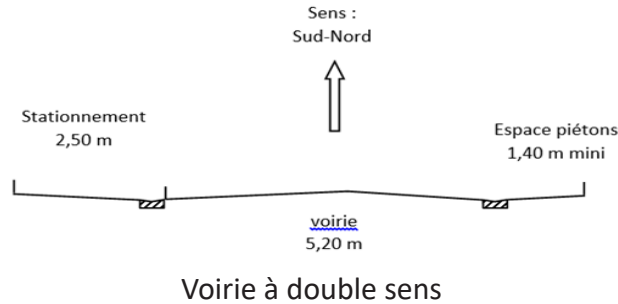
Plan des travaux par zone

Avenue du Maquis de l'Ain

Actuellement :

- Largeur : 9,50 m :
- 6,30 m entre les caniveaux
- 2,50 m de largeur pour les stationnements
- 0,80 m entre la limite de propriété et le caniveau

Après travaux

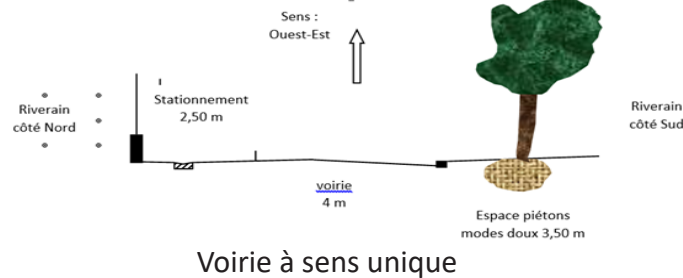


Boulevard Maurice Cusin

Actuellement :

- Largeur : 10 m :
- Stationnement au Nord de la voie le long des murs
- Double sens de circulation

Après travaux

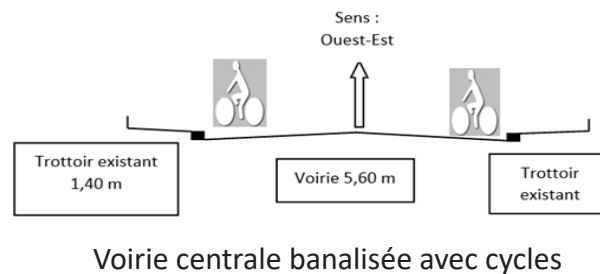


Avenue Branly

Actuellement :

- Largeur : 8 m :
- 5,60 m entre les bordures
- 1,40 m pour le trottoir Nord
- 1 m pour le trottoir Sud

Après travaux



CITE TORAY EST

Présentation des travaux d'enfouissement des réseaux et de reprise de voirie

- Réaménagement du secteur après la construction des Allées Symphonie
- Voirie et éclairage public



Allées Symphonie



Ancienne école de musique

Pourquoi ces travaux ?

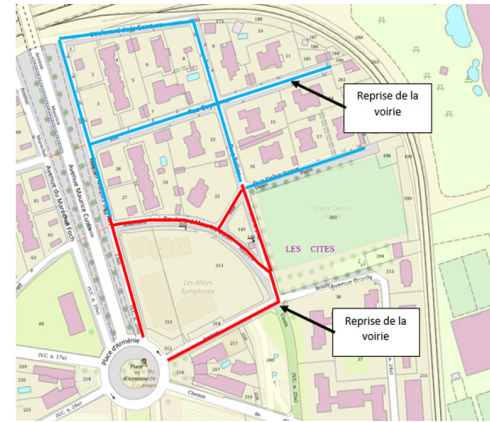
Dans le cadre d'une opération globale, les voiries dégradées sont réhabilitées, les réseaux secs enfouis et l'éclairage public renouvelé. L'ensemble du quartier sera ainsi revalorisé.

Programme des travaux :

- Enfouissement des réseaux de télécommunications, du réseau d'électricité, du réseau d'éclairage public. Maîtrise d'ouvrage : SIEA
- Réfection de la voirie : Maîtrise d'ouvrage : Commune de Saint-Maurice-de-Beynost
- Eclairage public : Mise en place de nouveaux mâts d'éclairage sur le domaine public. Maîtrise d'ouvrage : SIEA



Plan des travaux de voirie



Planning indicatif des travaux

	M0 (fév.21)	M1 (mars 21)	M2 (avril 21)	M3 (Mai 21)	M4 (juin 2021)
Enfouissement de réseaux	[Red bar]			Trafic perturbé	
Reprise du tapis de la voirie		[Red bar]			Trafic perturbé
Eclairage public			Intervention : 3 semaines sans gêne pour les riverains		

